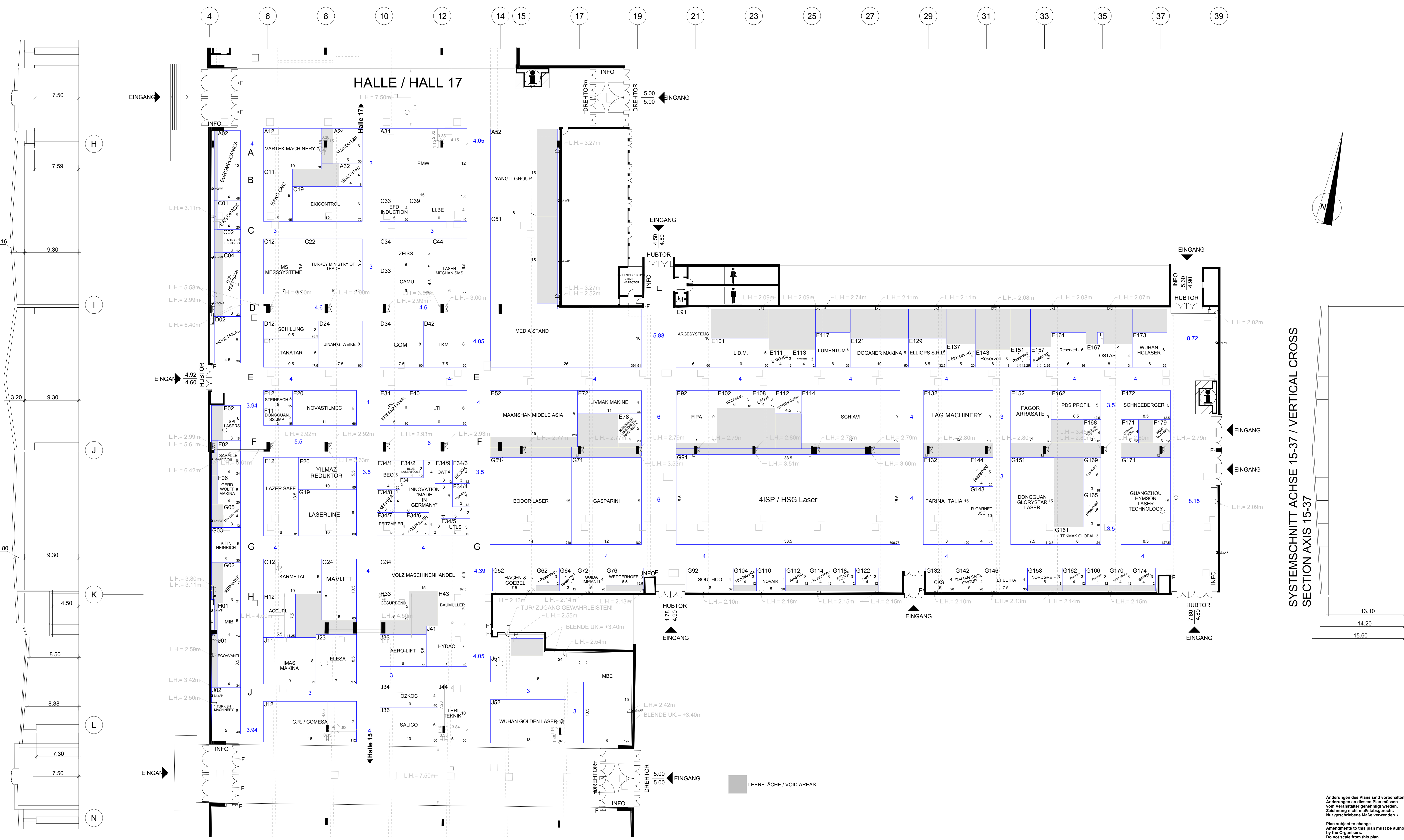


SYSTEMSCHNITT ACHSE 6-14 / VERTICAL CROSS SECTION AXIS 6-14



SPERRFLÄCHE / UNUSABLE AREAS



FUSSBODENGEFÄLLE IM VERBINDBEREICH ZUR NEBENHALLE. HÖHENQUOTENPLAN BEACHTEN! (ACHSE H: 0.4‰; K-N: 0.73‰)
 FLOOR SLOPES DOWNWARD IN COVERED AREA BETWEEN HALLS. POINT-TO-POINT DEVIATION IN FLOOR HEIGHT SPECIFIED IN 'FLOOR SLOPE PLAN'. (AXIS H: 0.4‰; K-N: 0.73‰)

F FEUERLÖSCHER, FEUERMELDER / FIRE EXTINGUISHER, FIRE ALARM

ELT-VERTEILUNGEN AN HALLENWÄNDEN / ELECTRICITY DISTRIBUTION BOXES ON HALL WALLS ZUGANG GEWÄHRLEISTEN / ACCESS MUST BE ENSURED

VARIANTEN / VARIANTS:

HUBTÜR / HALL COLUMNS

IN DEN HALLENSTÜTZEN BEFINDEN SICH ELT-VERTEILUNGEN. FÜR DIESEN BEREICH MUSS DER ZUGANG GEWÄHRLEISTET SEIN. ELECTRICITY DISTRIBUTION BOXES ARE INTEGRATED IN THE HALL COLUMNS. FREE ACCESS TO THIS AREA MUST BE ENSURED.

SCHÄCHTE / SHAFTS

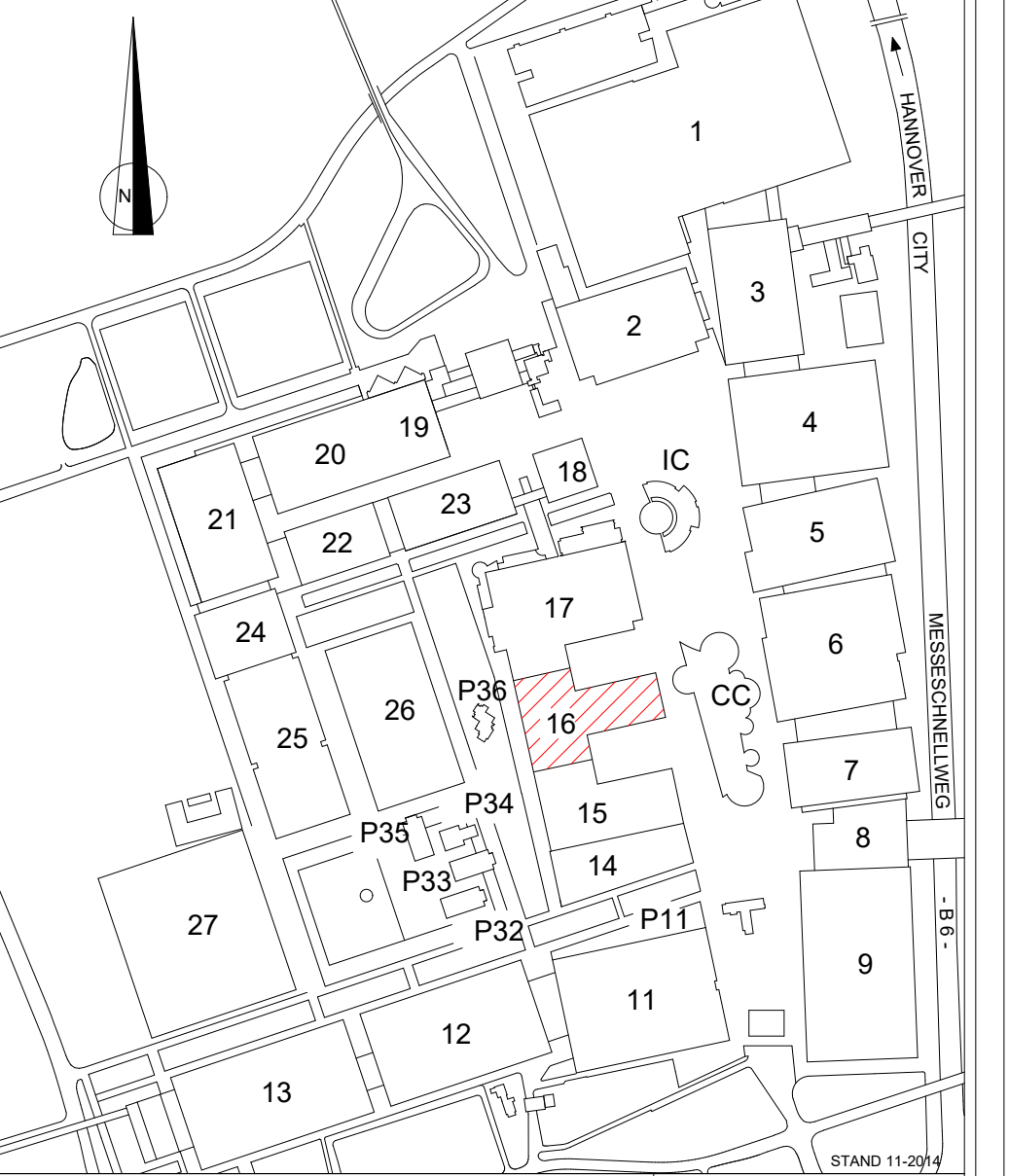
KANÄLE ANSCHLUSSPUNKTE / CHANNELS CONNECTION POINTS

IM FUSSBODEN ZUR STANDBESORGENG / IN THE FLOOR TO SUPPLY THE STAND AREA -ZUGANG GEWÄHRLEISTEN- / DO NOT OBSTRUCT ACCESS-

LICHTE HÖHE = 4.50 m - 9.30 m JE NACH STANDORT. STELLENWEISE GERINGERE NUTZHÖHE WG. BAULICHER EINSCHRÄNKUNGEN. MAX. HEIGHT CLEARANCE FOR EXHIBITS = 4.50 TO 9.30 m DEPENDING ON LOCATION. ACTUAL CLEARANCE LOWER IN SOME PLACES DUE TO ARCHITECTURAL SPECIFICS.

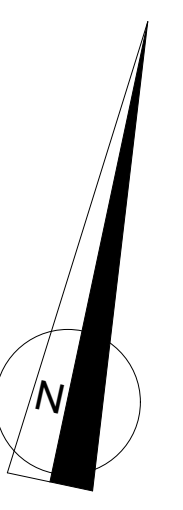
MAX. FUSSBODENBELASTUNG / MAX. FLOOR LOAD 100 KN/M² (GILT NICHT AUF SCHÄCHTEN UND VERSORGENSKANÄLEN) / (NOT VALID FOR SHAFTS OR SUPPLY CHANNELS)

0 5 10 20 30m



MACKBROOKS exhibitions HALLE / HALL 16

gez./drawn by: Carinhilf
 Datum/Date: 22 Oct 2018
 Issue no.: 045
 Makstab/Scale: N.T.S.
 DWG No: MBE/227



SYSTEMSCHNITT ACHSE 15-37 / VERTICAL CROSS SECTION AXIS 15-37



Änderungen des Plans sind vorbehalten. Änderungen an diesem Plan müssen vom Veranstalter genehmigt werden. Zeichnung nicht maßstabsgerecht. Nur geschriebene Maße verwenden.
 Plan subject to change. Amendments to this plan must be authorised by the Organizers. Do not scale from this plan. Use written dimensions only.